

法指定区域情報提供サービス

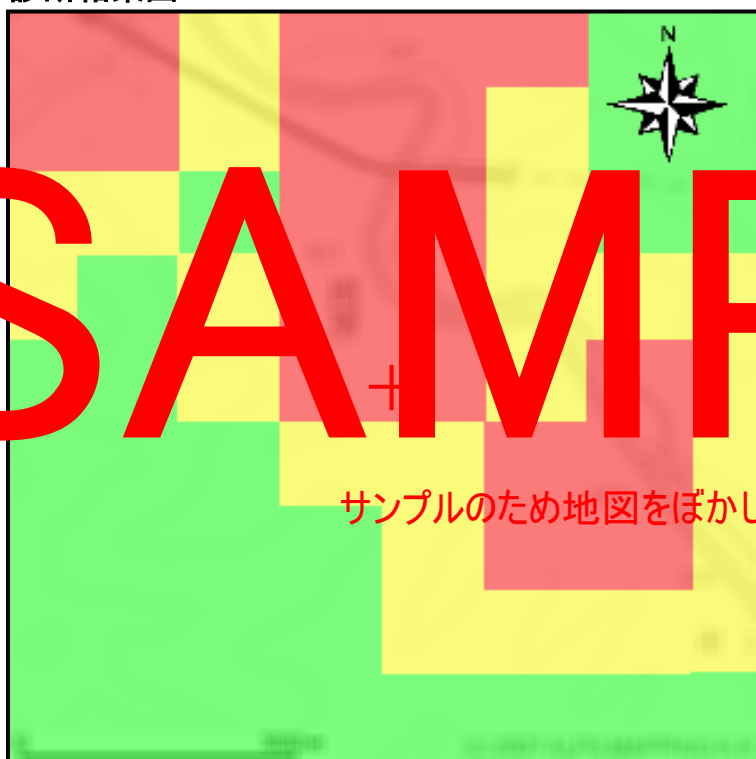
■土砂災害

本サービスは、土砂災害防止推進法における指定された危険区域について、都道府県等から告示された情報を基に区域を設定しています。

案内図

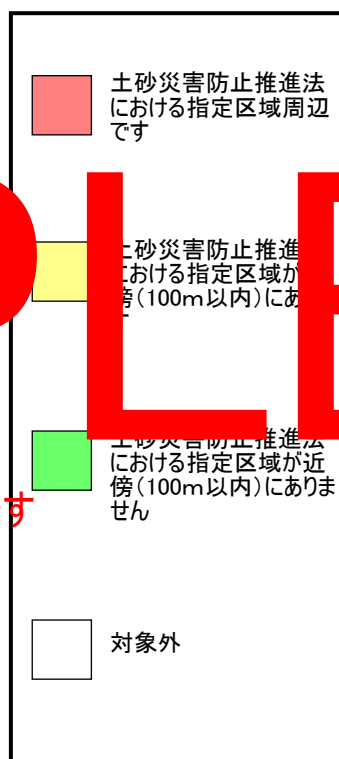


診断結果図



サンプルのため地図をぼかしています

凡例



利用上の注意事項

本サービスは、土砂災害防止推進法における指定された危険区域について、都道府県等から告示された情報を基に区域を設定しています。

- 最新の土地利用については、現況の地図により把握され本リスク診断と併せて判定することをお勧めします。
- 指定区域図と背景図が、重ね合わせの関係上多少ずれる場合がありますので、指定区域内か否かの最終判断は所管する団体(都道府県庁)にて告示資料をもとにご確認することをお勧めします。
- 本情報は平成18年12月15日時点の情報です。その後に指定された区域がある場合がありますので、ご注意ください。

法指定区域情報提供サービス

■水防法

本サービスは、水防法における指定河川の周辺について、地形図を基に区域を設定しています。

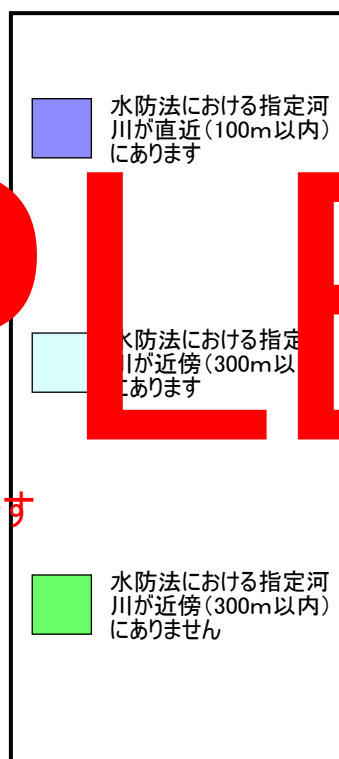
案内図



診断結果図



凡例



SAMPLE

サンプルのため地図をぼかしています

利用上の注意事項

本サービスは、水防法における指定河川の周辺について、地形図を基に区域を設定しています。

- 最新の土地利用については、現況の地図により把握され本リスク診断と併せて判定することをお勧めします。
- 本サービスでは、指定河川からの距離により、評価をしております。河川の整備状況や周辺の地形等により実際の状況とは異なる場合があります。
- 本情報は平成18年12月15日時点の情報です。その後に指定された区域がありますので、ご注意ください。

法指定区域情報提供サービス

■所在地情報

土砂災害警戒区域及び土砂法、地すべり防止法、急傾斜地法による指定区域の詳細な情報の入手につきましては、下記表をご覧ください。

表. 法指定区域情報提供所在地情報

都道府県	埼玉県
所管部署	県土整備部河川砂防課
住所	〒330-9301 さいたま市浦和区高砂3-15-12
URL	http://www.pref.saitama.lg.jp/A08/BG00/kasennsabouka.html

洪水ハザードマップの詳細な情報の入手につきましては、下記表をご覧ください。

表. 洪水ハザードマップ 1

都道府県	
市区町村	
閲覧可能場所	
担当部署	
住所	
電話番号	
可能な入手方法	
URL	

表. 洪水ハザードマップ 2

サンプルのため地図をぼかしています

都道府県	
市区町村	
閲覧可能場所	
担当部署	
住所	
電話番号	
可能な入手方法	
URL	

法指定区域情報提供サービス

■ 指定地情報

洪水予報・水防警報指定河川の情報は下記表をご覧ください。尚、この情報は水防法で(青色)に表示された場合のみ表示されます。

表. 洪水予報・水防警報指定河川情報

指定種別	水防警報河川
水防法区分	水防法第16条1項
指定機関種別	関東地方整備局
水系	荒川
河川名称	高麗川

表. 洪水予報・水防警報指定河川情報

指定種別	洪水予報河川
水防法区分	水防法第10条2項
指定機関種別	関東地方整備局
水系	荒川
河川名称	高麗川

表. 洪水予報・水防警報指定河川情報

指定種別	
水防法区分	
指定機関種別	
水系	
河川名称	

表. 洪水予報・水防警報指定河川情報

指定種別	
水防法区分	
指定機関種別	
水系	
河川名称	

表. 洪水予報・水防警報指定河川情報

指定種別	
水防法区分	
指定機関種別	
水系	
河川名称	

SAMPLE

サンプルのため地図をぼかしています